COMUNITA' ECONOMICA EUROPEA

REGIONE SICILIA

Servizio 4

CITTA' DI BARCELLONA POZZO DI GOTTO

PROVINCIA DI MESSINA

SETTORE VII

INTERVENTO

Lavori di consolidamento di via Ugo Foscolo nel tratto compreso tra le due intersezioni con viale delle rimembranze del Comune di Barcellona Pozzo di Gotto.

Livello di progettazione

PROGETTO DI FATTIBILITA' TECNICO ECONOMICA

(ART 23 D.Lgs 50/2016-ART17 DPR 207/2010)

ELABORATO

All. E

ELABORATI GRAFICI

Rev . 0.0	del 15.06.2017	Rapp:

Progetto Redatto
Arch. Fazio Salvatore

COLLABORATORI

Validazioni

Il Responsabile unico del procedimento	visti ed autorizzazioni:	

Date

22.06.2017

All.E

SETTORE VII

LEGENDA:

AREA INTERESSATA DAL DISSESTO

TAV.E1 - ORTOFOTO

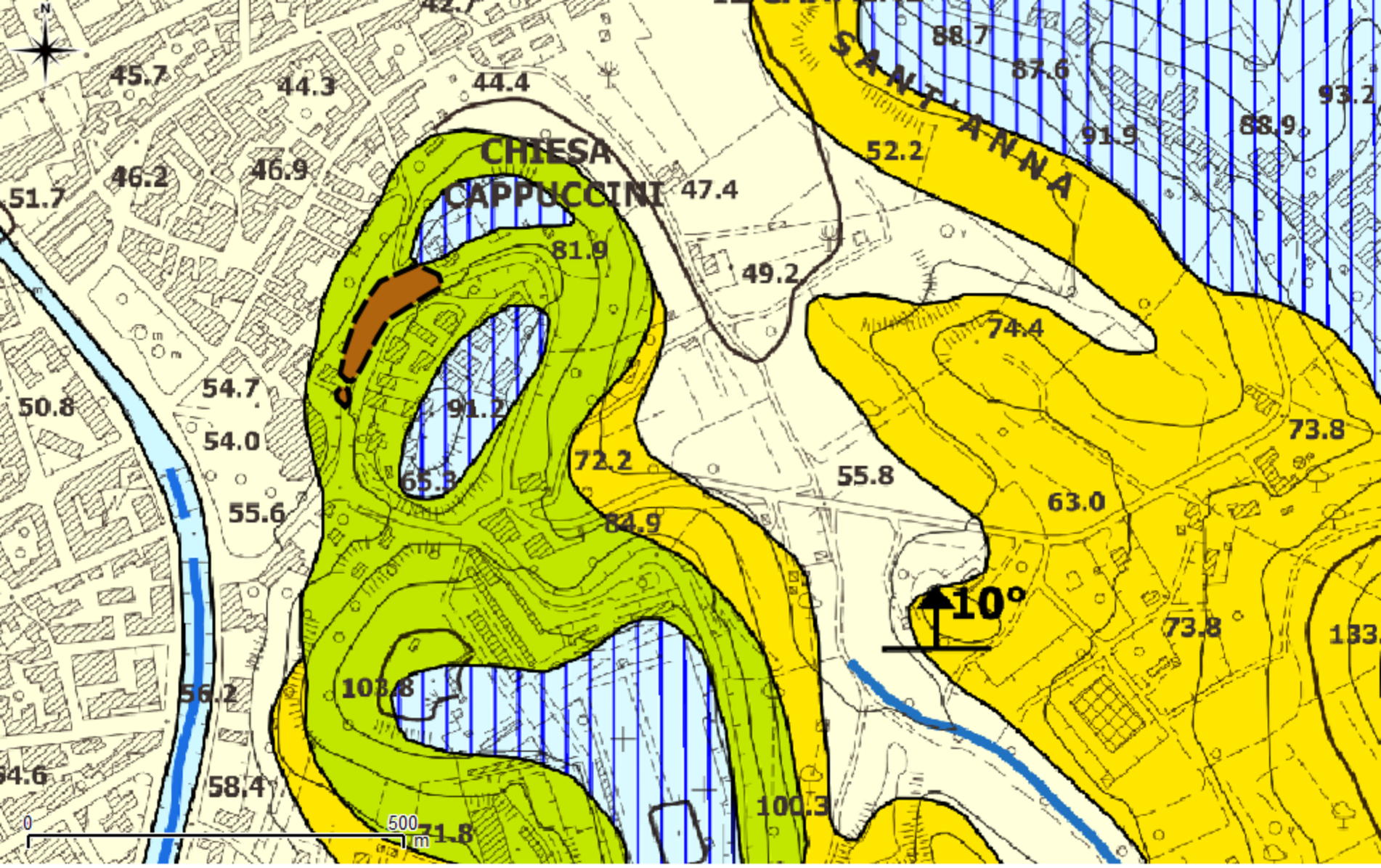

Legenda

Formazioni geologiche

- Deposito di frana (f1)
- Deposito di versante (dr)
- Depositi alluvionali attuali e spiagge (a)
- Depositi alluvionali recenti e depositi di piana litorale (ar)
- Depositi alluvionali terrazzati (tf)
- Depositi marini terrazzati (tm)
- Ghiaie e Sabbie di Messina (Qg)
- Formazione di Rometta - Litofacies sabbioso-argillosa (Qa)
- Formazione di Rometta - Litofacies sabbioso- calcarenitica (PQ)
- Trubi (Pl)
- Calcare evaporitico brecciato (Mc)
- Formazione di S.Pier Niceto - Litofacies arenaceo-pelitica (Mar)
- Argille Scagliose dei Monti Peloritani (AS)
- Quarzareniti (a)
- Flysch di Capo d'Orlando - Litofacies arenitica (Omar)
- Flysch di Capo d'Orlando - Litofacies conglomeratica (Omc)
- Unità dell'Aspromonte - Paragneiss e micascisti (UA)
- Unità dell'Aspromonte - Gneiss occhidini (UAg)
- Unità dell'Aspromonte - Marmi (UAc)
- Unità di Alì (UM)
- Discontinuità tettoniche
- Contatto tettonico (a tratto ove presunto, i dentini indicano il lato ribassato dalla faglia)
- Ricoprimento tettonico
- Thrust e faglia inversa

Giacitura strati

- Giacitura degli strati (la freccia indica il verso dell'immersione; il numero accanto indica l'inclinazione)
- Giacitura della scistosità (il piccolo tratto indica il verso dell'immersione; il numero accanto indica l'inclinazione)
- Sorgenti d'acqua

Limite comunale

- Confine
- Area d'intervento

TAV.E2 - CARTA GEOLOGICA

LEGENDA:

AREA INTERESSATA DAL DISSESTO

TAV.E3 - AEROFOTOGRAMMETRIA

LEGENDA:

ZONA INTERESSATA DAL DISSESTO

TAV.E4 - STRALCIO P.R.G.

TAV. E.5-FOGLIO DI MAPPA N.28

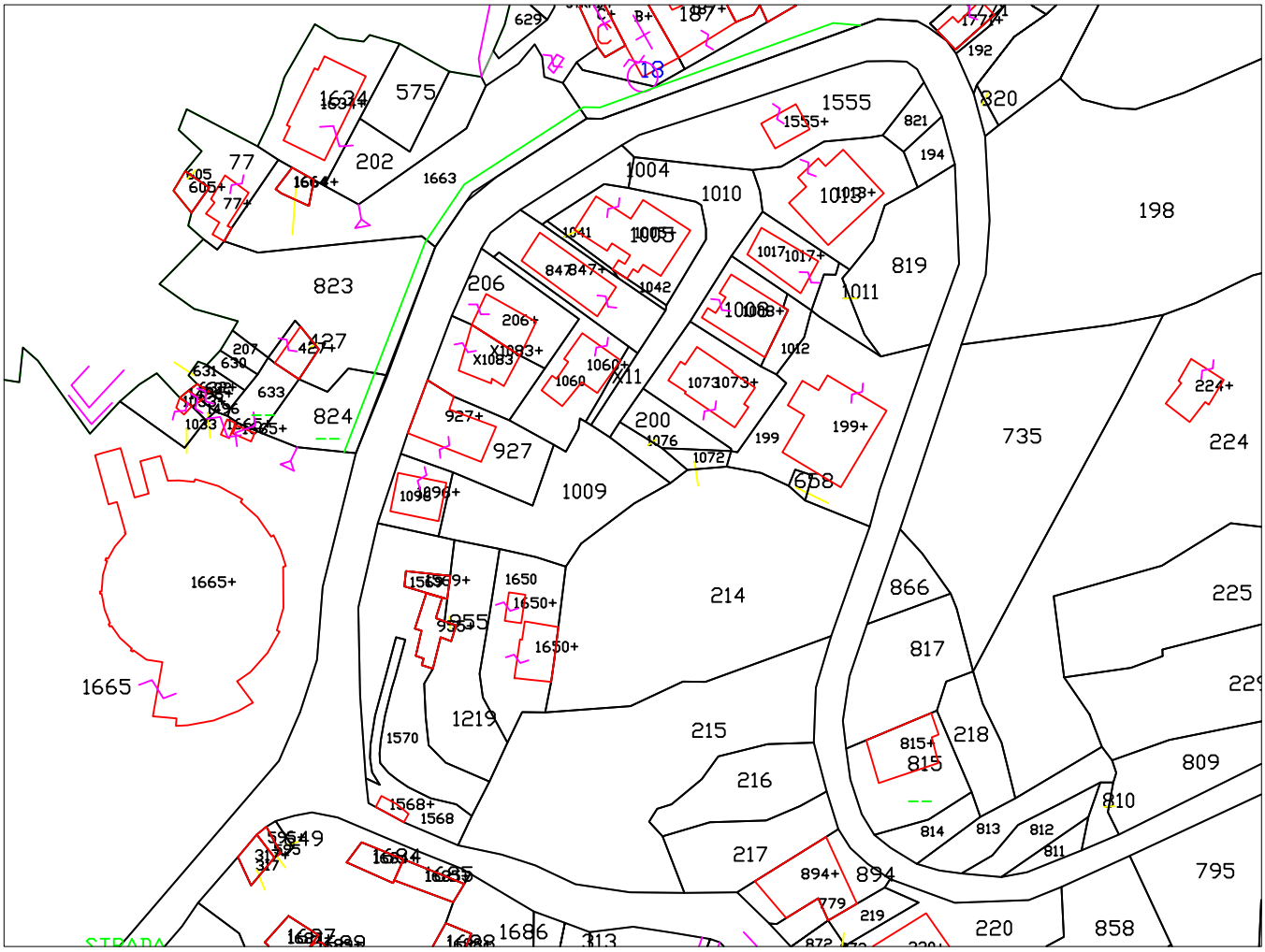

LEGENDA:

AREA INTERESSATA DALL'INTERVENTO

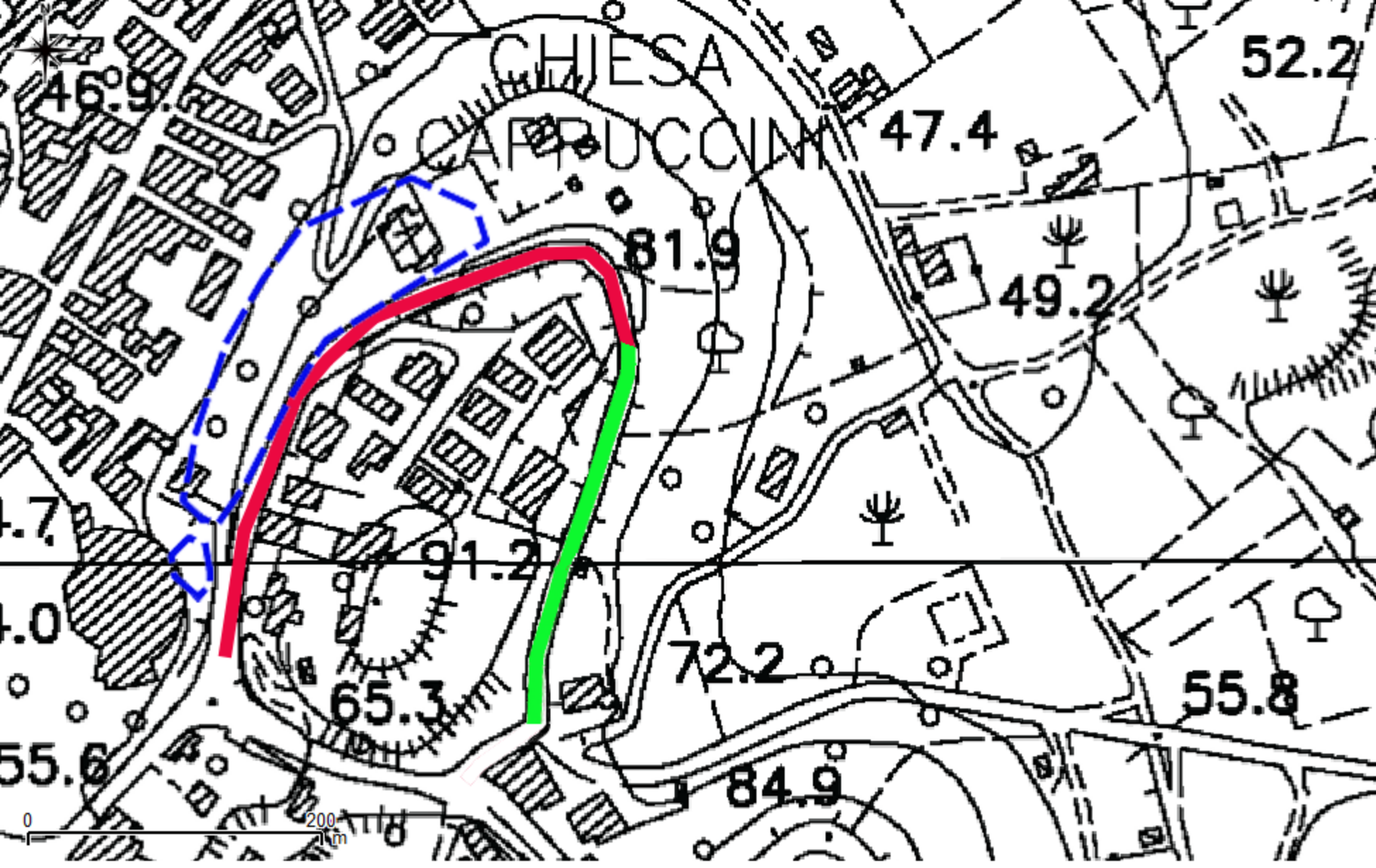

LEGENDA:

- VIABILITA' INTERESSATA DAL DISSESTO
- TRATTO DI STRADA DA ASFALTARE
- AREA INTERESSATA DAL DISSESTO

TAV.E.6 - PLANIMETRIA

TAV.E7 PARTICOLARI COSTRUTTIVI

Scala 1:50

20 m 0 40 80 120 160 180 m

TIPOLOGIA INTERVENTO DA POTER UTILIZZARE IN SEDE DI REDAZIONE PROGETTO LIVELLO DEFINITIVO/ESECUTIVO

CONTENIMENTO CON MURI IN C.A.

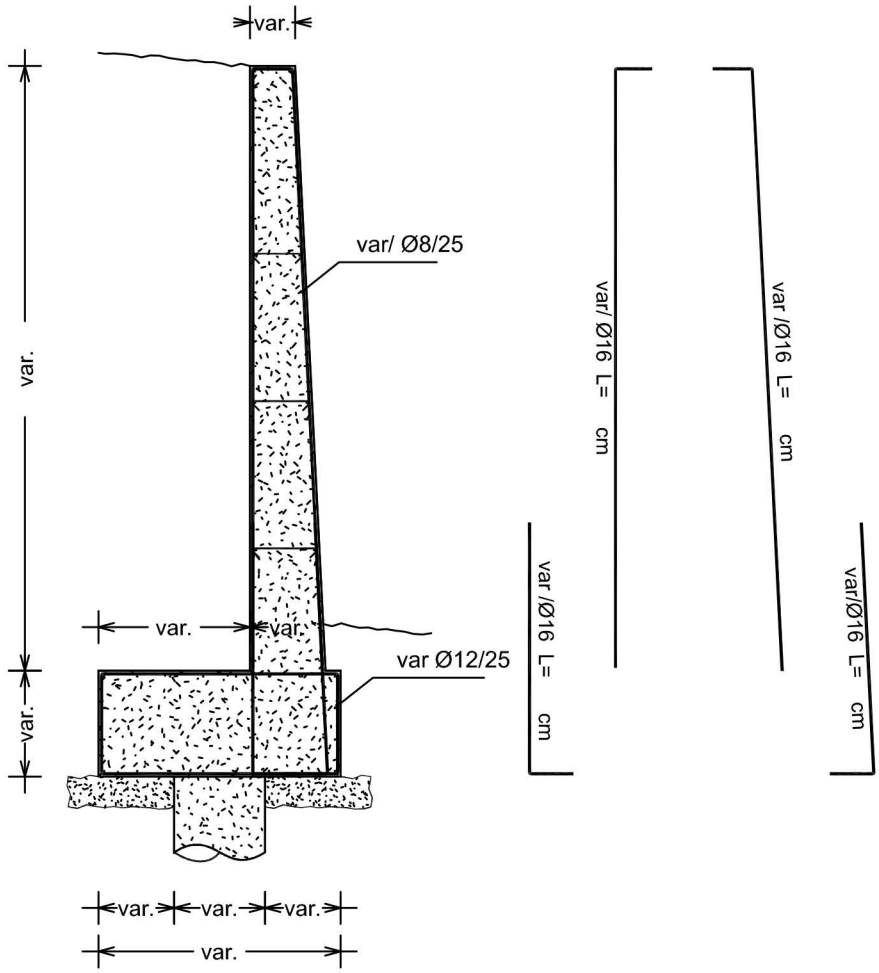

PIANTA TIPO

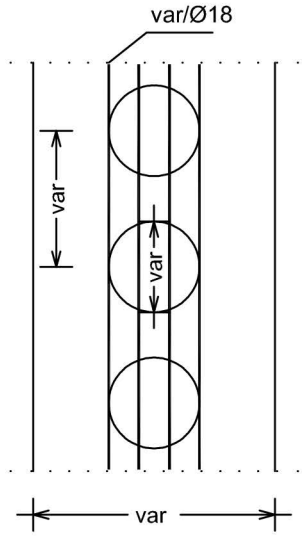

PIANTA TIPO

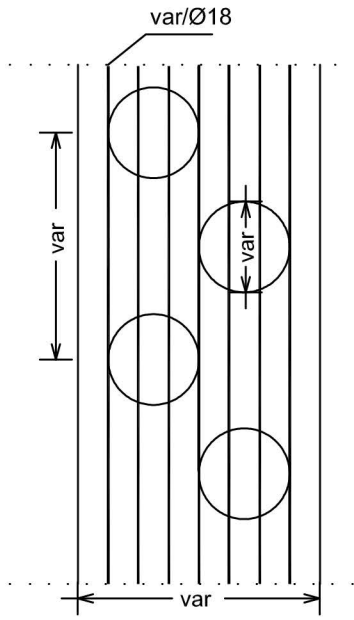
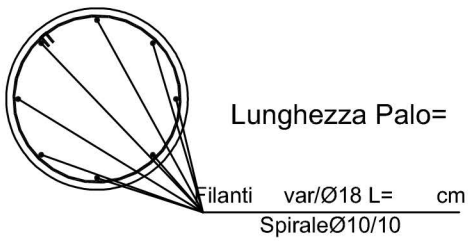
SEZIONE PALO - SCALA 1 : 25